

# Jeu de piste

Voici ton carnet de route,  
à toi de jouer !





Vers les îles d'Or



Vers les îles d'Or

Bonjour petit matelot !

Nous souhaitons te faire découvrir le monde incroyable des matelots, qui naviguent à travers les mers...

A l'aide de ce carnet de route, tu vas te lancer dans une quête mystérieuse à travers la ville, qui te fera découvrir l'univers marin... En suivant les énigmes, tu seras guidé vers différents points de Cavalaire qui te permettront de trouver des indices. Chaque indice t'indiquera une lettre du code.

L'association de ces lettres t'aidera à reconstituer le code ci-dessous.

Bonne navigation !

Reporte les lettres trouvées à chaque énigme... C'est la cachette du Bonheur...

--	--	--	--	--	--	--	--	--	--




# Enigme n°1

Tu dois te rendre sur le lieu n°1 pour trouver le premier indice et la première lettre du code indispensable pour découvrir le trésor.

Enigme n°1 : Le lieu n°1 est l'Esplanade avec une statue en mémoire du débarquement. Trouve son nom et écris-le :

---



## Le Débarquement

Dans la nuit du 14 août 1944, 850 embarcations alliées accostaient sur les plages de Provence pour affronter l'armée allemande. La plage de Cavalaire a été le théâtre de la 1ère vague d'assaut sous les ordres du lieutenant colonel Bouvet avec en particulier pour mission de détruire les défenses nazies du Cap Nègre. Au total, 880 navires anglo-américains, 34 français et 1370 "péniches" de débarquement furent engagés.

Sur les 260.000 soldats de l'Armée Française Libre ayant répondu à l'appel du 18 juin 1940 du général de Gaulle, seulement 10% sont originaires de l'Hexagone. Les 90% restants sont des soldats originaires d'Afrique du nord, principalement d'Algérie. Une moitié est composée de Français (les Pieds-Noirs) et la seconde, de soldats d'origine maghrébine.

## Zoom sur De Lattre de Tassigny

Ce débarquement préparé contre la volonté de Churchill sous la pression des Américains, était dirigé par le Général Alexander Patch avec l'appui de la France libre et le Général De Lattre de Tassigny, d'où le nom de cette Esplanade

# Indice n°1

Général ayant lancé un appel à la résistance le 18 juin 1940, je suis : (Prénom et Nom)

---

# Lettre du code n°1

Je suis la première lettre de l'indice ci-dessus  
(prénom):




# Question complémentaire n°1

En quelle année, la Seconde Guerre Mondiale a-t'elle commencé ?

---

## Petit jeu pour t'amuser...

Relis les points dans l'ordre croissant pour retrouver ce qui se cache sous l'eau...



# Enigme n°2

Tu dois te rendre sur le lieu n° 2 pour trouver le deuxième indice et la deuxième lettre du code indispensable pour découvrir le trésor.

## Enigme n°2 :

Le lieu n°2 est un manège situé près de l'Office de Tourisme. Il tourne, tourne...  
Regarde bien en haut de son toit, un animal y est perché....

Qui suis-je ?

---

## Légende des îles d'Or

Légende rapportée par l'écrivain hyérois Gustave Roux, qui entoure les îles d'Hyères, également surnommées les îles d'Or et autrefois appelées «Stoechades» (les alignées).

Le prince Olbianus avait 4 filles d'une grande beauté, qu'il chérissait. Nageuses exceptionnelles, elles n'hésitaient pas à se risquer loin des côtes. Un jour où elles s'étaient éloignées du rivage, les voiles d'un bateau pirate apparurent à l'horizon. Leur père les supplia de revenir au plus vite sur la rive, mais le navire barbare les rattrapait.

Le roi, tombant à genoux, implora les dieux d'épargner ses filles du rapt qui les guettait. Le ciel fut ému par sa prière, et, alors que les pirates allaient les empoigner, les princesses sentirent peu à peu leurs membres se figer. Leurs corps se changèrent en pierre ; les 3 sœurs les plus éloignées formèrent les îles d'Or (Porquerolles, Port-Cros et Le Levant), tandis que la plus jeune, tendant désespérément les bras vers son père, devint celle qu'on nomma plus tard Giens. Tous s'accordent à dire que les îles ont conservé l'incroyable beauté des princesses...

## Zoom sur le Parc National de Port Cros

Créé en 1963, le Parc national de Port-Cros est le plus ancien parc marin en Europe. Il préserve 1700 ha terrestres, 2900 ha marins, sur le littoral Varois, et les îles d'Hyères.

- Espaces protégés : îlots de Bagaud et Gabinière : réserves intégrales. Sanctuaire PELAGOS, pour les mammifères marins en Méditerranée.
- Flore : 602 espèces terrestres, 500 espèces d'algues
- Faune : 144 espèces d'oiseaux (dont 40 espèces nicheuses), 180 espèces de poissons.

# Indice n°2

Quel est le nom de ces manèges à chevaux de bois ?

---

# Lettre du code n°2

Je suis une lettre. Je suis la deuxième lettre de l'indice que tu viens de trouver...



# Question complémentaire n°2

Comment s'appelle le grand parc d'attraction qui se trouve à Gassin ?

---

## Petit jeu pour t'amuser...

Suite logique :  
Répète cette suite de 3  
images (bateau, baleine,  
palmiers) jusqu'à retrou-  
ver la baleine !



# Enigme n°3

Tu dois te rendre sur le lieu n°3 pour trouver le troisième indice et la troisième lettre du code indispensable pour découvrir le trésor. Pour cela, rends toi dans l'Avenue du Maréchal Lyautey.

## Enigme n°3:

Je suis un bâtiment qui fait partie du patrimoine culturel de la Ville. Le Train des Pignes s'y arrêta à l'époque.

Qui suis-je ?

---



## La ligne du littoral Varois

La ligne du littoral varois est une ancienne ligne de chemin de fer qui reliait Toulon à Saint- Raphaël en suivant la côte du massif des Maures. La ligne, longue de 110 kilomètres, suivait la côte sur la plus grande partie de son parcours.

La Première Guerre mondiale et la crise des années 1930 fragilisèrent l'exploitation, puis la Seconde Guerre mondiale fut fatale. En effet, fortement dégradée par le débarquement du 15 août 1944, la ligne fut officiellement fermée en 1948, après l'incendie inexplicable du dépôt de Fréjus. Aujourd'hui le Chemin de Provence où passait le train des Pignes, est une voie verte où l'on peut se balader à pied ou en vélo.

## Zoom sur la Gare de Cavalaire

La Gare du Train des Pignes de Cavalaire est toujours visible dans le cœur de la ville. Acteur et témoin de l'histoire Cavalaïroise, la Gare fait partie du patrimoine de la région.

Une valorisation a été entreprise pour restaurer le bâtiment et le valoriser, avec pour ambition de faire de ce bâtiment un lieu culturel incontournable de Cavalaire.

# Indice n°3

C'est l'acronyme des trains qui vont très très vite !

---

## Lettre du code n°3

C'est la dernière lettre de l'indice ci-dessus :



## Question complémentaire n°3

Cite deux autres moyens de transport

1 : \_\_\_\_\_

2 : \_\_\_\_\_

## Petit jeu pour t'amuser...

Mots cachés :

Trouve ces mots

*cachés dans la grille*

Cavalaire	gare
provence	train
transport	vacances
voyager	wagon

L	U	D	P	F	A	C	W	I	V	K	D	E	A	V
P	R	O	V	E	N	C	E	Q	I	Y	P	J	B	T
T	R	A	N	S	P	O	R	T	U	T	R	A	I	N
V	O	Y	A	G	E	R	L	C	F	V	N	W	R	B
F	P	R	X	O	K	F	E	L	D	G	V	K	V	P
O	Z	M	V	D	M	I	J	S	V	A	K	T	A	I
Q	H	Z	M	J	Z	L	S	E	C	R	B	G	C	D
T	U	A	B	H	T	Z	C	E	N	E	K	P	A	T
Y	E	G	X	T	T	K	Z	S	Q	L	B	Z	N	T
R	E	G	J	F	F	K	W	A	G	O	N	H	C	N
P	J	A	Q	I	X	G	V	F	R	O	O	H	E	J
C	L	B	Q	W	F	I	H	V	X	I	K	D	S	N
W	C	A	V	A	L	A	I	R	E	K	U	Q	U	P
O	A	E	Y	R	E	H	B	S	D	U	A	T	J	J
O	L	P	C	J	S	W	U	T	V	Q	H	P	A	O

# Enigme n°4



Tu dois te rendre sur le lieu n°4 pour trouver le quatrième indice et la quatrième lettre du code indispensable pour découvrir le trésor.

Enigme n°4 :

Rends-toi au rond point de Wolfach, tu y trouveras un square.

Quel est le nom de ce square ?

---

## Le savais-tu ?

Créée il y a 24 ans et rénovée en 2024, l'aire de jeux du square est la seule de la commune. D'une superficie de 1602 m<sup>2</sup>, le Square Albert Gleizes est situé à l'angle des avenues Frédéric Mistral et Pierre Rameil. Cet espace vert de proximité propose actuellement trois aires de jeux : une pour les 2-7 ans, une pour les 6-12 ans, et une pour les 6-14 ans. Il comprend également des toilettes et des zones ombragées. Jeux à ressort, une pyramide, des toboggans et des structures multi-activités, sur le thème de la mer.



## Zoom sur la civilité

Respectons les lieux. Je fais attention de ne pas jeter mes déchets au sol ou sur les bancs du parc mais dans la poubelle de tri sélectif disposée à cet effet. Je ne détériore pas le matériel de jeux mis à ma disposition.

## Indice n°4

Regarde sur le portail, quel est le prénom de Monsieur Gleizes ?

---

## Lettre du code n°4

Je suis la première lettre du prénom trouvé ci-dessus.



## Question complémentaire

### n°4

Dessine le jeu de ton choix :




# Enigme n°5

Tu dois te rendre sur le lieu n°5 pour trouver le cinquième indice et la cinquième lettre du code indispensable pour découvrir le trésor.

Enigme n°5 : Dirige toi derrière la Maison De La Mer et retrouve le lieu qui accueille les bateaux et gère le port.

---



## Le savais-tu ?

Un port est un lieu où les bateaux peuvent entrer et sortir pour charger et décharger leurs marchandises ou leurs passagers . Les ports se trouvent généralement dans les villes ayant accès à un port. Dans les civilisations antiques, les ports constituaient le principal moyen de transport et de commerce au long cours. Le port de Cavalaire sur Mer est un des plus grand du Golfe de Saint-Tropez.



# Indice n°5

Je suis le nom du port de Cavalaire :

---

# Lettre du code n°5

Je suis une lettre. Je suis la sixième lettre de l'indice n°5.



# Question complémentaire n°5

Comment s'appelle l'association qui va au secours des bateaux en mer ?

---

# Petit jeu pour t'amuser...

**Les erreurs** : découvre les 7 erreurs qui se sont glissées




# Enigme n°6

Tu dois te rendre sur le lieu n°6 pour trouver le sixième indice et la sixième lettre du code indispensable pour découvrir le trésor.

Enigme n°6 : Dirige-toi vers la plage, arrête-toi en chemin sur le pont en bois, regarde au loin vers la jetée. Vois-tu cette structure rouge et blanche.

---



## Les instruments des grands navigateurs : La Boussole

Une boussole fournit une direction de référence connue qui aide à la navigation. Les points cardinaux sont (dans le sens des aiguilles d'une montre) : Nord, Est, Sud, et Ouest. Une boussole peut être utilisée conjointement à une horloge pour fournir une estimation de sa navigation.

Le terme boussole s'emploie principalement en navigation terrestre. En navigation maritime et aérienne, équipée d'une ligne de foi (repère parallèle à l'axe du navire ou de l'aéronef, gravé sur l'instrument et donnant la direction suivie), elle est alors appelée compas.

## Zoom sur Les Phares Maritimes de Cavalaire

Un phare est un système de signalisation employé dans le domaine maritime, constitué d'un puissant système d'éclairage placé généralement en haut d'une tour. Ces phares maritimes sont généralement placés près de la côte. Ils permettaient aux navires de repérer la position des zones dangereuses se trouvant près des côtes, ainsi que les ports maritimes. Ils sont dorénavant moins utiles grâce aux moyens électroniques de géo-localisation. Ainsi, il n'y a plus que 1 500 phares maritimes encore en service dans le monde. Les phares de Cavalaire signalent l'entrée du port aux plaisanciers.

# Indice n°6

Mon sixième indice désigne le cap en face de toi :

---

## Lettre du code n°6

Je suis la deuxième lettre de l'indice ci-dessus:



## Question complémentaire n°6

Cite les 3 autres caps du Golfe de Saint-Tropez:

---

**Petit jeu pour  
t'amuser...**

Coloriage



# Enigme n°7

Tu dois te rendre sur le lieu n°7 pour trouver le septième indice et la septième lettre du code indispensable pour découvrir le trésor.

## Enigme n°7 :

Le lieu n°7 se trouve après le pont en bois, il s'agit du bâtiment blanc sur la gauche où tu peux pratiquer toutes sortes d'activités nautiques. Ma devanture est composé de lettres rouges.

---

## Zoom sur les activités nautiques



**Kayak :** activité de déplacement de type pirogue qu'il faut conduire et propulser sans se déséquilibrer.

**Pédalo :** Petite embarcation à flotteurs mue par une roue à pales qu'on actionne au moyen de pédales.

**Paddle :** Sport nautique consistant à se déplacer debout sur une planche à l'aide d'une pagaie.

**Planche à voile :** La planche à voile est un engin flottant constitué d'un flotteur propulsé par une voile libre, c'est-à-dire qui ne reste pas dans une position fixe pendant la navigation.

**Dériveur :** Un petit bateau léger propulsé par une ou deux voiles et un gouvernail

# Indice n°7

Je suis l'école de ?



# Lettre du code n°7

Je suis une lettre. Je suis la troisième lettre du mot trouvé ci-dessus.



# Question complémentaire

n°7

Cite différentes activités nautiques

## Petit jeu pour t'amuser...

Rébus



# Enigme n°8 :

Tu dois te rendre sur le lieu n°8 pour trouver le huitième indice et la huitième lettre du code indispensable pour découvrir le trésor.

## Enigme n°8 :

Le lieu n°8 est un lieu où l'on pratique un sport traditionnel du sud... Attention, il y en a plusieurs à Cavalaire. Celui-ci est proche d'un restaurant appelé le « Pizzaiöle » . Comment s'appelle ce terrain de jeu ?

---

## Les cartes de Navigation

La constitution de cartes marines a surtout commencé à compter du XIVème siècle lors de l'expansion des grandes nations européennes à l'origine des Grandes découvertes. Elles furent surtout le fruit du Portugal, de l'Espagne et des Pays-Bas, pays d'où partaient les bateaux des explorateurs et aventuriers. La réalisation de ces cartes était donc l'une des missions essentielles des explorateurs de l'époque, Vasco de Gama, Magellan, Christophe Colomb. Les états conservaient ces données comme leurs plus précieux trésors... C'est au XVIIème siècle, avec l'apparition d'instruments de mesure performants, que vont apparaître les premières cartes précises des côtes.



## Zoom sur Pierre Foncin

Né en 1841 à Limoges, Pierre Foncin est un géographe et auteur français célèbre. Il écrit en 1910 « Les Maures et l'Estérel ». Il fit construire en 1896 le « Casteù doù Souléu » à l'entrée Est de Cavalaire. Ce domaine de 15 ha est communément nommé le « Domaine Foncin » ou « Maison Blanche » par les Cavalairois. Monsieur Foncin fut un des premiers « hiverneurs » de Cavalaire, c'est-à-dire qu'il venait quand le climat était doux et tempéré. C'est dans sa belle bâtisse qu'il passa des mois à étudier les courants marins et les cartes marines de la région. Le domaine appartient aujourd'hui au Conservatoire du Littoral.


# Indice n°8

Je suis l'homme qui a fait construire le Domaine Foncin en 1896, qui appartient maintenant au Conservatoire du Littoral. Qui suis-je ?

---

## Lettre du code n°8

Je suis la quatrième lettre du prénom de l'indice n°8 :



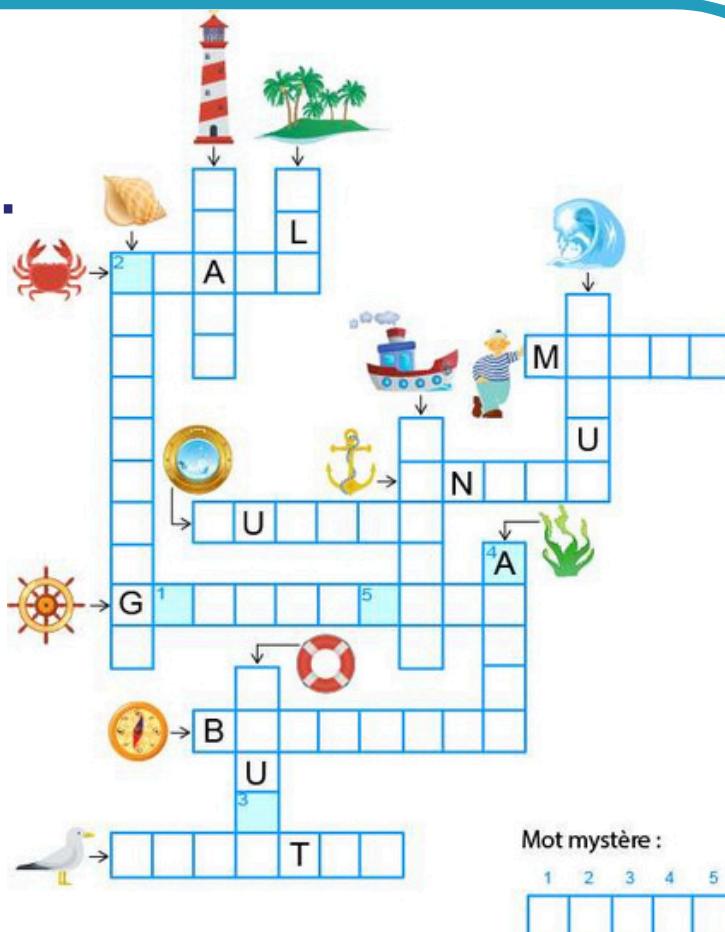
## Question complémentaire n°8

Plus à l'Est, en direction du Lavandou, quel autre site protégé appartenant au Conservatoire du Littoral propose des visites guidées de ses célèbres jardins ?

---

### Petit jeu pour t'amuser...

Mots fléchés



## Enigme n°9 :


Tu dois te rendre sur le lieu n°9 pour trouver le neuvième indice et la neuvième lettre du code indispensable pour découvrir le trésor.

Enigme n°9 : Le lieu n°9 est un lieu incontournable des villes touristiques. On s'y rend quand on a besoin d'informations ou pour aller au cinéma.... Le bâtiment est constitué d'escaliers sur 2 de ces côtés, et il est possible de monter sur le toit...

Qui suis-je ?

---

## Trésors cachés : L'exploration sous-marine



Les voyages sur l'eau n'étaient pas des plus sûrs à cause des tempêtes mais aussi à cause des attaques des bateaux pirates ! Durant toutes ces années d'explorations, de nombreux bateaux ont coulé avec, à leur bord, des cargaisons d'or, d'argent et de bijoux. Le but des premières explorations sous-marines étaient donc de retrouver ces trésors engloutis d'une valeur inestimable...

## Cavalaire, la baie aux 12 épaves

La Baie de Cavalaire recèle encore de nombreux trésors. Entre les épaves, les spots renommés à toutes les profondeurs et un environnement préservé avec une grande diversité d'espèces marines, qu'elles soient animales ou végétales, Cavalaire est le cadre idéal pour s'adonner à la plongée sous-marine. C'est le deuxième site de plongée en France après Marseille ! Cavalaire est nommée la « Baie aux 12 épaves ». L'épave Le « Ramon Membru » date de 1873 et repose par 22 m de profondeur, juste à la sortie du port de Cavalaire. Cette épave ne doit son relatif bon état de conservation qu'à la forte présence de posidonies (une herbe sous-marine). L'embarcation aurait coulé à la suite d'une explosion en 1921. Elle fut découverte en 1992 et fait aujourd'hui le bonheur des plongeurs.

# Indice n°9

Je suis une pièce de toile, dont la taille peut varier de quelques mètres carrés à plusieurs centaines de mètres carrés, qui, grâce à l'action du vent, sert à faire avancer une embarcation. Que suis-je ?

---

## Lettre du code n°9

Je suis la dernière lettre de l'indice n°9 :




## Question complémentaire n°9

Comment s'appelle la pièce qui pivote pour diriger le bateau ? (Petits indices : cette pièce est plate, mobile, verticale et immergée...)

---

### Petit jeu pour t'amuser...

Aide le poisson à retrouver  
son chemin...



# Petits jeux en plus...

En mettant dans l'ordre les lettres de la plus petite à la plus grande, tu découvriras le nom de ce mammifère marin.

Réponse : un .....

U

R

Q

O



E

			1
	3	4	
	2	1	
3			

2		1	
	3		
		4	
	2		1

	3		2
2			
			4
4		1	

1			3
		1	
	2		
4			2

• DIFFICILE ...

3		2	
			3
4			
	1		

		2	
			3
4			
	1		2

4			
	3		
	1	2	
			1

		3	
			2
4			
	1		3



# Réponses

Voici les réponses à toutes les énigmes...Ne triche pas ! C'est à la fin de ta quête que tu peux y jeter un coup d'œil !!

Lieu  
Indice  
Lettre  
Question complémentaire

Esplanade de Lattre de Tassigny  
Charles de Gaulle  
C  
1939

Lieu  
Indice  
Lettre  
Question complémentaire

Manège  
Carrousel  
A  
Azur Park

Lieu  
Indice  
Lettre  
Question complémentaire

Ancienne Gare du train des Pignes  
TGV  
V  
Bus, Bateau, voiture, avion, vélo...

Lieu  
Indice  
Lettre

Square Gleizes  
Albert  
A

Lieu  
Indice  
Lettre  
Question complémentaire

La capitainerie  
Héracléa  
L  
La SNSM

Lieu  
Indice  
Lettre  
Question complémentaire

Le phare  
Cap Lardier  
A  
Cap Taillat, Camarat, et de St-Tropez

Lieu  
Indice  
Lettre  
Question complémentaire

Yatch club  
Ecole de voile  
I  
Kayak, pedalo, paddle, ...

Lieu  
drome  
Indice  
Lettre  
Question complémentaire

Terrain de pétanque ou boulo-  
Pierre Foncin  
R  
Les jardins du Rayol

Lieu  
Indice  
Lettre  
Question complémentaire

Toit de l'Office de Tourisme  
Voile  
E  
Le gouvernail ou « safran »

ENIGME 1 ENIGME 2 ENIGME 3 ENIGME 4 ENIGME 5 ENIGME 6 ENIGME 7 ENIGME 8 ENIGME 9

C A V A L A I R E

CAVALAIRE

— GOLFE DE SAINT-TROPEZ —

Merci d'avoir  
joué, à bientôt !!

